



Chile

[www.chile.travel](http://www.chile.travel)





# 智利， 对比鲜明的 国度

智利是一个极具多样性和反差的国度，拥有与众不同的独特地貌。智利最独特之处是其领土跨越了三大洲：南美洲、大洋洲和南极洲。

其辽阔大陆由北至南长达4300公里，处于安第斯山脉与太平洋海岸间的狭长地带。如此广阔的区域让智利拥有了许多独特美丽的自然景观。自北向南，开始是地球上最干旱的沙漠，转变到肥沃的中部谷地，然后是湖泊和火山地区，最后是冰川、峡湾，以及巴塔哥尼亚高原的花岗岩山脉和火地岛——大陆可到达的最远之地。

天文  
文化遗产  
美食与葡萄酒  
健康与保健  
休闲与生活方式  
自然  
运动与冒险

4329

公里长



消除疲劳！  
在阿塔卡马沙漠

455

公里

(最宽处)

90

公里

(最窄处)



\* 赛哈斯湖 (Céjar Lagoon), 圣佩德罗德阿塔卡马  
图片来自: 尼古拉斯·阿马罗/智利旅游局



为什么选择智利？

## 令人难忘的风景

阿塔卡马沙漠让您的兴奋刺激之感加倍，尤其是，这里可以看到沙漠低地与安第斯高原上独特的生活和自然地貌之间的显著差异。圣地亚哥充满了能量、文化、历史以及各具特色的特别社区。步行是探索这个城市的最佳方式！

安第斯山脉如同智利的中部脊柱，山上有一些南半球顶级滑雪胜地，而在其山麓丘陵中有许多本国最好的葡萄酒庄。智利的南部是一个全新的世界，这里有郁郁葱葱的森林和荒野河流，它们因湿润多雨的气候而富有生命力，同时也丰富了生物多样性。这个地区也因为其文化和历史遗产而引人注目。这些遗产中充满了古老的马普切（Mapuche）传统。



地跨 **3** 大州

美洲、大洋洲和  
南极洲

阿塔卡马：  
世界上  
最干燥的  
沙漠

**10**  
个世界生物圈  
保护区



## 智利美食

要尝过三角馅饼 ( empanada )  
或玉米饼 ( pastel de choclo ) ,  
您的智利之旅才算完整

\* 图片来自：智利国家形象基金会



为什么选择智利？

## 独特的美食

智利美食将古老传统与本国原住民所用原料与欧洲调料和风格充分融合。本国长长的太平洋海岸线还带来了最好的烹饪珍宝之一：令人难以置信的大量海鲜！

一顿优质的智利美食要配上一杯智利葡萄酒才算完美。智利葡萄酒产于该国众多的葡萄酒谷地，并因其纯正的味道和颜色而享誉世界。

智利有11条不同的葡萄酒旅游路线：阿空加瓜山（Aconcagua）、卡恰布艾尔谷（Cachapoal）、卡萨布兰卡（Casablanca）、利达谷（Leyda）、空加瓜（Colchagua）、库里科（Curicó）、埃尔基（Elqui）、利马利（Limarí）、伊塔塔（Itata）、高迈波（Maipo Alto）和马乌莱（Maule）。这些路线都可让您有机会观赏美景、了解历史、感受传统并品尝葡萄酒。



### PEBRE

#### 原料

3个番茄  
2个青椒  
1瓣蒜  
2个葱头  
半颗中等大小的洋葱  
一把香菜  
油、盐

Pebre是智利传统沾酱，烧烤时与汤类、豆类、肉类和choripanes（智利香肠热狗）搭配食用，也与sopaipillas（炸南瓜饼）或只与面包一起搭配。

#### 准备

1. 将番茄切成小块，将半颗洋葱和蒜瓣切碎。
2. 将香菜、两个葱头和青椒切碎，并将它们放入切好的番茄、洋葱和大蒜里。
3. 放入油和盐，将这些材料充分搅拌。

#### 装盘

将做好的Pebre放入陶碗，然后将碗放在木盘上，搭配面包片。看，一切准备就绪！

## 复活节岛

“世界的肚脐”复活节岛是地球上有人居住的最偏远的岛屿，距南美海岸约3256公里。



\* 复活节岛上的阿胡那乌那乌 (AHU NAU NAU)  
图片来自：智利旅游局

为什么选择智利？

## 古老的文化

马普切人是智利最大的原住民群体，南部许多地区都保留了他们的古老传统。他们与地球的深厚精神联系、与大地的深厚关系，以及灵感来自祖先信仰的艺术，都是他们独特文化的组成部分。您可以到阿劳卡尼亚大区（Araucanía Region）的Lago Budi或Curarrehue拜访这些独特的人民。

继续向北，这里的本土文化主要受艾马拉人（Aymaras）影响。艾马拉人居住在智利的安第斯高原上。在遥远的太平洋海域，有个复活节岛，这里保存着神秘的拉帕努伊（Rapa Nui）文化。



### RUKA

马普切人  
的房屋

### IORANA

拉帕努伊岛  
的问候语



### KUNZA

阿塔卡马  
的本土语言





## 天文旅游

智利拥有42座天文台，其中12座对游客开放。

\*埃尔基谷 ( THE ELQUI VALLEY )



为什么选择智利？

## 观星之旅

透过几片地球上最干净清澈的天空感受宇宙，定会是一次难忘的体验。阿塔卡马沙漠拥有非凡的大气环境，一年中有超过300个晴朗的夜晚，而且几乎没有光污染，这让它成为世界上最大的天文中心之一。

阿塔卡马大型毫米波天线阵（Atacama Large Millimeter Array, 缩写为ALMA）是世界上最大的射电望远镜，由66台不同的抛物面天线组成，每台天线的口径都在12米以上。它在海拔5000米的智利高原上发起了一次天文革命。

天文台全年运作，其中一些天文台提供观星之旅，您可以在这里感受宇宙，获得前所未有的体验。



智利北部拥有南半球  
最清澈的天空☆☆  
适合观星

弗赖霍尔赫  
国家公园  
是智利和南美洲首个  
星光观景点



帕拉纳尔天文台  
被《康泰纳仕旅行者》  
杂志列为必游景点

为什么选择智利？



# 圣地亚哥

入选到到网 (TripAdvisor)  
“南美十佳旅游目的地”

在该市  
随处可欣赏  
安第斯  
山脉美景

\* 圣地亚哥  
图片来自：胡安·埃内斯托·耶格尔  
(JUAN ERNESTO JAEGER)

为什么选择智利？

## 遗产与现代性

在智利，传统与现代完美平衡。该国有五处遗址被联合国教科文组织认定为世界遗产地。

智利在其现代化方面也受到国际认可，包括其建筑、设计和道路与住房基础设施——工程项目跨越的地理环境惊人的多变。

智利拥有卓越的陆路交通和国内航班基础设施，因此游客可在智利享受舒适、轻松且安全的旅行。圣地亚哥的地铁是国际公认的世界最好的地铁之一。



**智利的教堂**  
不用钉子的建筑



**圣地亚哥地铁**  
居于世界最佳水平

**5** 个联合国  
教科文组织  
认定的  
世界遗产地



WORLD HERITAGE



为什么选择智利？



## 经济合作与发展组织 (OCDE)

智利是首个加入这一国际组织的南美国家。



\* 图片来自：智利国家形象基金会




为什么选择智利？

## 安全性与生活质量

智利被美国《新闻周刊》评为南美最佳居住地，这是该周刊在了一项世界性的调查中分析了各方面的因素而得出的结果，这些因素包括健康、教育、生活质量、经济竞争力和政治环境。而经济学家则把智利列入25个最佳出生城市中，居于该区域之首。

智利在其通讯发展方面同样脱颖而出。卫星信息和网络覆盖全国，且越来越多公共区域提供无线网络。



经济繁荣  
且政治稳定



圣克里斯托瓦尔山  
首都的绿肺

智利是拉美地区  
最安全的国家之一

\*PNUD  
(联合国开发计划署)



## 瓦拉斯港

智利拥有五星级酒店  
第二多的城市

\* 奥索尔诺火山、延基韦湖  
图片来自：智利旅游局



为什么选择智利？

## 会奖旅游

在智利，一流的基础设施和政治经济的稳定产生了高水平的信任，这使该国成为了会奖旅游的理想目的地。

圣地亚哥提供众多五星级会议中心，以及大量住宿设施，在城市范围内拥有的酒店客房超过14500间。在一些城市，如拉塞雷纳（La Serena）、瓦尔帕莱索（Valparaíso）、维尼亚德尔马（Vina del Mar）、康赛普西翁（Concepción）、特木科（Temuco）和瓦拉斯港，您还将找到国际会议活动的集中举办地。这些地区的大型服务网络及美丽独特的自然环境使其可以开展各种各样的旅游活动。




**拉塞雷纳**  
天文中心

瓦尔帕莱索和维尼亚德尔马  
距离圣地亚哥

**1.5** 小时 车程

**圣地亚哥**

有超过 **9500** 间  
四星和五星级酒店客房  
★★★★★

**康赛普西翁**

拥有可容纳 **1000**  
人的会议活动设施


**特木科** 会议  
马普切-欧式  
美食

为什么选择智利？





# 智利全体体验









# 运动与冒险



# 文化遗产





# 美食与葡萄酒



# 休闲与生活方式






# 健康与保健





# 天文



# 自然







# 智利五大区域

智利可划分为五大地貌与气候带：北部受阿塔卡马沙漠（Desierto de Atacama）的影响，是世界上最干燥的地方；圣地亚哥（Santiago）和中部谷地（Valle Central）的特征是地中海气候和葡萄酒谷地；往南则是湖泊、河流和火山区，拥有繁茂的美景和原生态的景观；南部尽头到达巴塔哥尼亚高原（Patagonia）和智利南极地区（Territorio Antártico）；最后是海岛，其中最负盛名的是拉帕努伊岛（Rapa Nui）和鲁滨逊·克鲁索岛（Robinson Crusoe），它们的特色是其地方传统和海洋多样性。



超过

2900

座火山



21.5%

原生森林  
覆盖率



76%

南美洲  
的冰川



4

四季分明



376

个湖泊和保护区







复活节岛



鲁滨逊·克鲁索岛

## 海岛



南极洲

北部和阿塔卡马沙漠

圣地亚哥、瓦尔帕莱索  
和中部谷地

湖泊  
火山

巴塔哥尼亚高原和南极洲

A landscape photograph of a valley, likely the Valle de la Luna in Chile. The terrain is rugged and rocky, with a mix of dark and light brown tones. The sky is a pale, hazy blue. In the foreground, there is a large, white, stylized graphic overlay that resembles a pair of glasses or a mask, framing the landscape. The text is located in the bottom left corner of the image.

\* 月亮谷——圣佩德罗德阿塔卡马  
图片来自：里卡多·马丁内斯  
(RICARDO MARTÍNEZ)



A person with long blonde hair, wearing a dark jacket and shorts, stands on the edge of a large, layered rock formation. The scene is set in a vast, arid landscape under a hazy, golden sky, likely at sunset or sunrise. The foreground shows the rugged, reddish-brown rock face of the cliff. In the background, a wide valley stretches out, featuring winding paths and distant, hazy mountains. The overall atmosphere is serene and majestic.

## 北部地区和阿塔卡马沙漠

智利五大区域

## 北部地区 和阿塔卡 马沙漠

### 体验拉地拉那节的文化气氛

每年7月16日，拉地拉那（La Tirana）小镇都会迎来约20万人，庆祝该国最重要的宗教节日——圣女卡门（Virgin Carmen）日。宗教热情与高原文化在这个多姿多彩的节日中相融合。

## 阿塔卡马的 “鲜花沙漠” 出现长达4个月



## 新克罗木乃伊

世界上最古老的木乃伊

您知道吗？您可以参观  
圣胡塞（San José）矿井，曾有

# 33名矿工

被困于此长达70天，之后成功获救。

### 探索圣佩德罗阿塔卡马沙漠

圣佩德罗（San Pedro）因其众多的旅游景点和一流的城市基础设施而享誉全球。这里保持着其独特的小镇魅力，拥有壮观的沙漠景观。圣佩德罗阿塔卡马（San Pedro de Atacama）是一个迷人的土著城镇，如今致力于农业和旅游业，其最近的城市为102公里外的卡拉马（Calama）。这里的必游景点包括月亮和死亡山谷（Moon and Death Valley）、间歇泉（Tatio Geysers）、普瑞塔马温泉（Puritama Hot Springs）、查克萨湖（Chaxa）和Céjar湖等。




扫一扫，了解更多信息。



拉地拉那节  
( LA TIRANA )  
智利主要宗教节日之一

\* 拉地拉那节，塔马鲁加尔大草原 ( PAMPA DEL TAMARUGAL )  
图片来自：胡安·埃内斯托·耶格尔 ( JUAN ERNESTO JAEGER )



A person is silhouetted against a vast, star-filled night sky. They are standing on a metal observation platform with railings, pointing their right hand towards the Milky Way galaxy. The galaxy is a bright, multi-colored band of stars and dust, stretching diagonally across the frame from the bottom left towards the top right. The colors range from deep blue and purple to warm orange and yellow. The background is a dense field of individual stars.

智利拥有世界最大的  
射电天文台项目：


**ALMA**

(阿塔卡马大型毫米波天线阵)

\* 在智利观赏银河，帕瑞纳 (PARANAL) 天文台  
图片来自：© ESO/B. TAFRESHI (TWNIGHT.ORG)



## 北部地区 和阿塔卡 马沙漠



### 鲜花沙漠的奇观

鲜花遍地的沙漠是一种独特的气候现象，这种现象就发生在阿塔卡马沙漠，9月至11月间，这里会盛开各种各样的花。这是一种与动植物生存方式明显不一致的场景，突然遍布生长的土著物种将干燥的沙漠染上了浓烈的紫色、粉色和黄色。

这一现象在阿塔卡马的海滨地区表现得更为强烈，那里位于圣地亚哥以北约800公里处，位于巴耶纳尔（Vallenar）以南、科皮亚波（Copiapó）以北。



### 重温亨伯斯通和圣劳拉硝石矿场曾经的昌盛时代

在伊基克（Iquique）以南45公里，您将看到亨伯斯通（Humberstone）和圣劳拉（Santa Laura）硝石矿场遗址。它们建于沙漠之中，2005年被联合国教科文组织评为世界遗产地。大约50年前，亨伯斯通和圣劳拉硝石矿场停止作业，现在是该产业最完整的矿场遗址和典型代表。



### 观星之旅

几年前，智利北部成为了世界上仰望天空的最佳地点之一。全球各地的游客纷纷来到智利北部，近距离观赏星星和日出。干燥的大气、海拔高度、天空稳定性和大量晴朗的夜空，使智利成为一个天文观测的天堂。


拉塞雷纳（La Serena）、维库纳（Vicuna）、艾尔基谷（Elqui）、科金博（Coquimbo）、安达科罗（Andacollo）、安托法加斯（Antofagasta）和伊基克（Iquique）等地都有代理机构，可以为游客安排交通、住宿，并提供观测设备，以及适当的天文学讲座和讲解。

# 42<sup>↑</sup>

天文观测台  
\*科学及旅游





A woman wearing a light-colored straw hat and a white shirt is looking upwards and to the left. She is holding a large wine glass filled with red wine. In the foreground, another hand is holding a glass of white wine. The background is a blurred outdoor setting with trees and sunlight.

# 圣地亚哥、 瓦尔帕莱索 和中部谷地

\* 阿空加瓜谷  
图片来自：胡安·埃内斯托·耶格尔  
(JUAN ERNESTO JAEGER)

40  
分钟

距圣地亚哥  
40分钟路程  
处，有顶级  
滑雪中心



\* 安第斯山脉  
图片来自：米歇尔·纽曼 (MICHAEL NEWMANN)



智利五大区域

## 圣地亚哥、 瓦尔帕莱索 和中部谷地

### 安第斯山脉滑雪

若您想要体验南美洲最好玩的滑雪场，您只需前往圣地亚哥市区以东40公里的安第斯山脉深处。这里最著名的山地滑雪度假村即将开业，这里拥有各种各样的酒店设施、餐厅、设备租赁服务和适合各种水平的滑雪场。另一极具吸引力的滑雪选择是穿越安第斯山脉到达阿根廷的平整场地。



### 卡萨布兰卡 山谷

被CAPITAL NETWORK &  
GREAT WINERIES评选为  
世界最佳葡萄酒都之一

《孤独星球》将科尔查瓜  
山谷评选为世界

10 佳蜜月旅  
行地之一



### 自行车之旅

骑自行车穿过中部的  
一个葡萄酒谷地，  
品尝各种不同的葡萄酒


### 参观智利酒庄

第一批葡萄酒产自首都，参观他们的酒窖既方便又快速。迈波（Maipo）、卡萨布兰卡（Casablanca）和科查瓜（Colchagua）山谷的葡萄酒路线每天都有，包括葡萄酒品尝、葡萄酒销售和一流餐厅用餐。《孤独星球》将科查瓜山谷评选为世界10佳蜜月旅行地之一，而卡萨布兰卡山谷则被Great Wine Capitals评为“世界葡萄酒之都”。



智利五大区域

## 圣地亚哥、 瓦尔帕莱索 和中部谷地



### 令人惊奇的苏埃尔矿场遗址

1905年，第一个矿业城镇在智利建成，现已被联合国教科文组织列为世界文化遗产。该地区丰富的铜矿让苏埃尔（Sewell）能容纳下1.5万人和17.5万平米的作业场地，这些设施一直使用到1980年。如今，矿工们留下的痕迹、他们的生活方式及建在安第斯山脉脚下的建筑使这里成了必游景点。

### 迷失在瓦尔帕莱索

瓦尔帕莱索因其漂亮多彩的房屋而著名，这些房屋建在山边和海边；这个波希米亚风格的城市已经被联合国教科文组织列为世界遗产地。附近有景色优美的海滨城镇：罗纳卡（Reñaca）、维尼亚德尔马（Viña del Mar）、阿尔加罗沃（Algarrobo）、圣多明各（Santo Domingo）、萨帕利亚尔（Zapallar）、康孔（Concón）和加查瓜（Cachagua）。千万别错过位于黑岛（Isla Negra）和瓦尔帕莱索的巴勃罗·聂鲁达（Pablo Neruda）博物馆。乘游船游览智利必定会来这里参观。



### 享受圣地亚哥的城市生活

从圣地亚哥的街区可感受到这个城市的多重魅力；了解这些街区是了解该城及其街道的最佳方式。圣地亚哥的拉斯塔里亚（Lastarria）街区、意大利（Italia）街区、云盖（Yungay）街区或波希米亚风格的贝拉维斯塔（Bellavista）街区，拥有众多餐厅、专卖店、酒吧和咖啡馆，已成为一个新兴的游览地点。若您去购物，千万别错过雅致的阿隆索·德·科尔多瓦（Alonso de Córdoba）街区以及首都各大购物商场。

## 参观圣地亚哥的 纪念馆博物馆

了解智利近代史



扫一扫，了解更多信息。



洛沃斯角  
( PUNTA DE LOBOS )  
智利最好的冲浪地点

\* 洛沃斯角，披市勒亩 ( PICHILEMU )  
图片来自：智利国家形象基金会





\* 亚伊马火山，孔吉利奥国家公园  
图片来自：智利旅游局



# 湖泊和火山





## 湖泊和 火山

### 了解马普切族的文化

在智利南部探索马普切族 (Mapuche) 的传统文化。不要错过在ruka睡上一觉，或品尝他们的传统菜肴，如piñones汤、catutos和咖啡。参观他们的药园，与伙伴们围坐在壁炉旁，享用该地区的经典热饮。

在CURARREHUE  
或BUD湖体验

马普切  
文化



一棵智利  
南洋杉  
可长到

50  
米高



270+

处温泉



智利南部是  
南美洲温泉  
最集中的地方

### 在自然美景中滑雪

在这里，再没有比在上千片森林中滑雪更让人期待的活动了。或者，您喜欢在可以欣赏到湖泊和河流的火山上滑雪？这片区域拥有各种各样的滑雪胜地：奇廉 (Chillán)、普孔 (Pucón)、奥索尔诺火山 (Osorno Volcano)、安蒂兰卡 (Antillanca)、会罗会罗 (Huilo Huilo)、南洋杉 (Las Araucarias)、科拉尔克 (Corralco) 和安图科 (Antuco)。所有一流的滑雪胜地都会让您置身于美妙的自然中。



您知道吗？在智利南部可以吃到精致的德国点心。





Chile

亲近  
自然

湖泊和火山

\* GEOMÉTRICAS温泉

图片来自：胡安·埃内斯托·耶格尔（JUAN ERNESTO JAEGER）





\* 川卡拉河 (Trancura River) 漂流  
图片来自：智利旅游局



## 湖泊和火山



### 普孔镇冒险

普孔镇 (PUCÓN) 是个位于比亚里卡湖 (Villarrica Lake) 湖畔的迷人小镇。这里有大量的冒险活动可供参与, 最受欢迎的活动有漂流、皮划艇、钓鱼、徒步和滑雪等等。夏季, 这里的海滩最吸引游客。此外, 这里还提供大量美食, 是吃货们的目的地, 其娱乐场也吸引了不少喜欢博彩的人们。

其历史估计可追溯到

您知道吗?

蒙特韦尔迪 (Monte Verde)  
是美洲最古老的考古遗址。

# 12500

年前



### 泡温泉放松身心

智利南部拥有大量温泉中心, 它们都位于优美的自然环境之中。在附近的国家公园徒步一天, 或进行高强度的滑雪运动之后, 没有什么比泡温泉更好的放松方式了。若想要获得最大程度的放松体验, 还可以尝试海藻疗法和泥浴或葡萄酒浴。

### 在瓦拉斯港欣赏智利南部迷人美景

瓦拉斯港 (Puerto Varas) 是智利南部最美丽的城市之一, 位于延基韦湖 (Llanquihue Lake) 湖畔, 它是当地人最喜爱的地方之一。与湖泊相邻的还有其它迷人的目的地, 如弗鲁蒂亚尔 (Frutillar)、恩塞纳达 (Ensenada) 和奥克泰港 (Puerto Octay)。在必游景点中, 就是这个湖将阿根廷和智利联系起来。

参观

## 湖上 剧院

位于福鲁提拉 (Frutillar)



扫一扫, 了解更多信息。

奇洛埃岛  
库拉科德贝莱斯  
是金查奥岛  
的一部分



\* 奇洛埃岛，库拉科德贝莱斯 (CURACO DE VÉLEZ)  
图片来自：胡安·埃内斯托·耶格尔 (JUAN ERNESTO JAEGER)



智利五大区域

## 湖泊和火山

### 奇洛埃岛的鲸鱼

奇洛埃岛西南部海域，即科尔科瓦多湾（Corcovado Gulf），是已知的世界上唯一一个蓝鲸集中进食地。这里已发现有150多头蓝鲸。



### 教堂路线

奇洛埃岛拥有数百座教堂，全部都是木制结构，由耶稣会士建于18和19世纪之间。尽管这里有80多座特色教堂，但只有16座被联合国教科文组织纳入世界遗产名录。这一行程一定要品尝一下当地食物才能称得上完美。最受欢迎的食物是智利土菜古兰多（curanto），这道菜将海鲜与各种肉类混合在一起，直接在地洞或小坑里烹饪。

Palaphites是建造在海上的房屋，是奇洛埃岛的特色之一



### 奇洛埃岛的地形

《孤独星球》将奇洛埃岛评为十佳度假胜地之一。奇洛埃岛的地形由农场、海洋和森林组成。该岛的独特文化可以从其建筑物、食物、神话和岛民的热情好客中反映出来，这是西班牙殖民者与Huillinche文化融合的结果。

您可在奇洛埃岛

上品尝到 **200** 多种土豆菜式



别忘了尝尝  
智利土菜




**古兰多**





# 巴塔哥尼亚高原和南极洲

\* 百内国家公园  
图片来自：胡安·埃内斯托·耶格尔



巴塔哥尼亚面积为  
**24万平方公里**，  
且**50%以上**  
的领地受到国家保护。

\* 火地岛国王企鹅  
图片来自：马丁·爱德华兹 (MARTÍN EDWARDS)



智利五大区域

## 巴塔哥尼亚 高原和南极洲

### 享受飞蝇钓鱼的乐趣

巴塔哥尼亚拥有清澈透明的水质和丰富的鱼类，这使它成为人们最爱的飞蝇钓鱼目的地之一。再加上野生的植被、千年的冰川、原生态的湖泊和河流，该地区必定会是钓鱼者的绝佳目的地。



Cordero al palo  
(又称叉烤羔羊)，  
是巴塔哥尼亚的  
一种特色美食。



百内国家公园被  
Virtual Tourist  
网站评选为

8<sup>th</sup>

第八大世界奇迹



智利有

1750 条

冰川，占其国土面积的3%

### 在南极洲航行

从11月中旬至来年3月，有许多船只前往南极洲，因为若要在地球上这些最南端的海域航行，这期间的天气状况最为理想。这里的风光地貌真的非常美妙奇特，有各种各样的动物等着您来观察和拍摄；您会惊讶地看到它们是如何在这种荒凉恶劣的环境中生存的。一些游轮提供一些5-11天的旅游行程，沿着智利南极半岛航行，沿途可游览南设得兰群岛（Southern Shetland Islands）的主要景点。



## 智利五大区域

### 巴塔哥尼亚 高原和南极洲




在百内国家公园徒步旅行，激动人心的体验不容错过

百内国家公园是智利最令人惊艳的目的地之一。1978年联合国教科文组织宣布它为世界生物圈保护区。该保护区面积达22.7万公顷，园内有湖泊、冰川、河流、瀑布、森林及其独特的花岗岩塔，它们使智利成为了地球上的最佳自然旅游目的地之一。



### 沿着奥斯特拉尔公路旅行

奥斯特拉尔（AUSTRAL）公路是世界上最南端、最美丽的道路。公路全长超过1200公里，起点是蒙特港（Puerto Montt），终点是Villa O'Higgins，途经一些令人印象深刻的自然景观，如富塔乐富（Futaleufú）、卡斯蒂略山（Cerro Castillo）、卡雷拉将军湖（Lake General Carrera）和大理石教堂（Marble Cathedral）。您可以选择参加旅游团、开汽车或骑自行车（如果您更喜欢冒险）游览这一地区。



### 探索火地岛

火地岛是智利最大的岛屿，也是智利开发程度最低的地区。惊艳美景和异域情调，使它开始慢慢成为旅游者游览巴塔哥尼亚时的必游路线。卡鲁金卡（Karukinka）国家公园犹如火地岛的一颗宝石，而徒步至布兰科湖（Lake Blanco）是该区域最佳的冒险活动之一。您可计划3天或4天的旅行，欣赏达尔文山脉和维多利亚岛（就在其水域中间）的宏伟景观。

参观大理石教堂——该地区最令人惊奇的宏伟景观！

别忘了品尝

# CALAFATE SOUR!

这个地区的传统鸡尾酒



扫一扫，了解更多信息。



冰川作用  
形成的  
壮观  
大理石洞

\* 卡雷拉将军湖大理石教堂  
图片来自：豪尔赫·桑切斯 (JORGE SÁNCHEZ)





\* 复活节岛阿胡汤加里基  
图片来自：胡安·埃内斯托·耶格尔



# 海岛





## 海岛

### 在塔帕蒂节探索拉帕努伊文化

塔帕蒂节 (Tapati) 是智利的一个主要文化庆祝活动，通常于二月的前几天在复活节岛上举行。每年，岛上居民通过本地团队之间的竞赛，再次体验他们的传统风俗，并与节日期间来到岛上的游客分享他们的文化。这个节日还结合了传统的体育运动。



1995年，  
复活节岛被  
联合国教科文组织  
宣布为  
世界遗产地



复活节岛有  
7公里长的  
地下岩溶通道，  
这是地球上最长的  
洞穴之一

### 自然遗产


拉帕努伊国家公园 (Rapa Nui National Park) 几乎占据了复活节岛一半的面积。它被宣布为一个遗产地，以保护其美丽的自然景观和丰富的文化。有几条线路是不容错过的，比如，攀登拉诺拉拉库火山 (Rano Raraku Volcano) (摩艾石像就在这里雕刻成形)，以及欣赏从拉诺拉拉库火山至奥龙戈 (Orongo) 祭祀村沿途的风景，包括令人印象深刻的火山口。安加罗阿镇 (Hanga Roa) 非常靠近机场，拉帕努伊的居民90%都生活在这个镇上。您可以在Atamu Tekena大街找到海滨商店、酒店和餐厅。

### 神秘的摩艾石像

这些神秘的石像举世闻名。整个复活节岛上散布着600多尊雕像，大多数雕像都是在拉诺拉拉库火山的采石场中雕刻完成的。穿过连通该公园这一部分的小径，您就可以欣赏这些巨大雕像了，其中一些雕像高达八米。








\* 复活节岛  
图片来自：智利旅游局





鲁滨逊·克鲁索岛  
自1977年起成为  
世界生物圈保护区

\* 鲁滨逊·克鲁索岛  
图片来自：智利旅游局



智利五大区域

## 海岛

### 胡安费尔南德斯群岛

胡安费尔南德斯群岛 (Juan Fernandez Archipelago) 位于南太平洋，距离大陆670公里。其中只有鲁滨逊·克鲁索岛上有人居住。在十八世纪，苏格兰人亚历山大·塞尔扣克 (Scot Alexander Selkirk) 居住在这个岛上，而丹尼尔·笛福 (Daniel Defoe) 的著名小说《鲁滨逊漂流记》中的人物就是受其启发而创作的。

这是一片特别的地域，这里有独特的自然景观，也有一些地方特有的物种，比如红色的蜂鸟和胡安费尔南德斯龙虾。这种甲壳类动物是该地区的一大旅游吸引力，最近这种龙虾获得认证，被确认为智利乃至全世界的一种独特产品。



**670公里**

鲁滨逊·克鲁索岛与  
大陆间的距离

**胡安费尔南德斯龙虾**

是智利乃至  
全世界的  
独特美食



### 鲁滨逊·克鲁索岛的生物多样性

探索该岛丰富生物的最佳方式是潜水。毫无疑问，因为极佳的能见度和海洋生物的多样性，该岛成了智利最佳的潜水目的地之一。这里有龙虾、黑海胆、海鳗、海星、蝎子鱼、石斑鱼和海狮等。

### 品尝岛上的龙虾

由于肉质鲜美和大小适宜，胡安费尔南德斯龙虾成了世界各地著名餐厅中需求量非常大的产品。该产品的认证推动了该岛发展其旅游业。



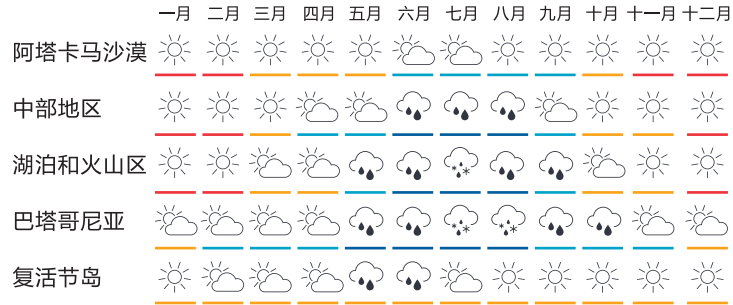
扫一扫，了解更多信息。







## 天气



备注：

阿塔卡马沙漠夜间气温大幅下降至2-4°C/35-39°F。



## 节日

月份	节日	地点
一月	新年	智利全国
一月	艺术节	瓦尔帕莱索
一月	智利牛仔音乐节	奥勒姆埃
一月	羊剪绒节	巴塔哥尼亚
一月	圣地亚哥戏剧节	圣地亚哥
二月	拉帕努伊节	复活节岛
二月	奇洛埃传统节	奇洛埃
二月	维尼亚德尔马国际音乐节	维尼亚德尔马
二月	葡萄丰收节	埃尔基谷
三月	葡萄丰收节	圣塔克鲁兹
三月	葡萄丰收节	库里科
三月	葡萄丰收节	塔尔卡
四月	葡萄丰收节	圣地亚哥
四月	兰卡瓜马术节	兰卡瓜
六月	马切普新年	特木科
六月	圣彼得宗教庆典	阿塔卡马
七月	圣女拉地拉那节	拉地拉那
九月	国庆日	智利全国
十二月	安达科罗圣女节	安达科罗



获得可持续旅游认证

获得旅游质量认证

www.chile.travel