



Chile

www.chile.travel



チリ コントラスト 溢れる国

チリは、自然環境が生み出した地理的な多様性と鮮やかなコントラストに溢れた国です。チリの地形は、他の国には類を見ないユニークな特徴があり、そのひとつは、南アメリカ、オセアニア、南極という3つの地域に領土が広がっていることです。

北から南まで、険しいアンデス山脈と太平洋の間に細長く伸びる国土は、全長4,300キロメートル超に及びます。地球上で最も乾燥した砂漠から、肥沃な中央部の低地、湖と火山の地帯、さらに南に行くと氷河、フィヨルド、自然のままのパタゴニアの花崗岩の山々、そして最南端にはティエラ・デル・フエゴ諸島を控え、南北に長い地形は、これだけの多種多様な壮大な景観を生み出しています。

天文学

文化・遺産

食べ物・ワイン

ヘルス・ウェルネス

レジャー・ライフスタイル

自然

4.329

キロメートル
国土の南北長さ



アタカマ砂漠で
リフレッシュ

445

キロメートル
(国土の最大幅)

90

キロメートルの幅
(国土の最小幅)

* サンベドロデアタカマのセハ・ラグーン

写真: NICOLÁS AMARO / チリ観光プロモーション機構

Why visit Chile?

忘れられない
美しい景色

アタカマ砂漠では、砂漠の低地と天空に広がるアンデス高原での環境に順応した生活習慣や自然との対比を見ることができ、人々を魅了いたします。

サンティアゴは文化、歴史、個性豊かな人々で溢れる活気のある町です。ここは散策を楽しみながら観光をするのにおすすめの町です。

アンデス山脈はチリの背骨を形成しています。その山岳地帯には南半球屈指のスキーリゾート、丘陵地帯にはチリが誇るワイナリーが多く点在しています。チリの南部は、雨の多い気候によって育まれた緑豊かな森林や手つかずの自然によって形成された水路が広がっており、こうした多様な気候によって豊かで多様性に富んだ生態系が保たれています。この地域は、文化遺産や歴史遺産も充実しており、代表的なものでは古代のマプチェ民族文化が挙げられます。



3

つの大陸にまたがる
アメリカ、オセアニア、南極大陸



アタカマ
世界で最も
乾燥した砂漠

10

カ所の
世界生物圏保護区



チリ料理

エンパナーダやパステル・デ・チョコロはチリ旅行では外せない。

Why visit Chile?

ユニークで 美食の国

チリ料理 は、先住民族に伝わる古くからの伝統、素材とヨーロッパ流の料理法や様式が見事に融合しています。また、南北に長く伸びる太平洋沿岸地域によって、良質なシーフードに恵まれており、豊富な魚介類はチリ料理の特色のひとつとなっています。

チリには美味しく豊かなワインの産地も多数あり、その豊かなフレーバーとカラーで世界でも有名な **チリ・ワイン**。チリ料理と一緒に味わってみてください。

チリのワイン産地は11箇所ございます。アコンカグア、カチャポアル、カサブランカ、レイダ、コルチャグア、クリコ、エルキ、リマリ、イタタ、マイポアルト、マウレ。どこを訪れても風光明媚で、豊かな歴史と伝統を誇り、ワインのテイスティングをお楽しみいただけます。



ペブレ

材料

トマト3個
青唐辛子2本
ニンニク片1個
エシャロット1個
たまねぎ½個
コリアンダー1束
油、塩

ペブレはチリの伝統料理で、パーベキューで、スープ、豆、肉、チョリパン(チョリソー・ホットドッグ)と一緒に食べます。ソバイビーヤ(揚げたかぼちゃのパン)やシンプルにパンと一緒に食べます。

調理

- トマトをダイス状にカットし、細かく刻んだたまねぎ半個とニンニク片を加える。
1. コリアンダー、エシャロット2個、青唐辛子を刻んで、トマト、たまねぎ、ニンニクに加える。
 2. 油と塩で和え、すべての食材を良く混ぜる。

供し方

陶器のボウルに入れて木製の皿の上のせて、出来上がりです

テピトオテヘヌア

「世界のへそ」と呼ばれる石遺跡がある イースター島は、
世界で最も辺鄙な有人島。
南アメリカ大陸沿岸から約 3,256 キロメートルの場所に
位置します。



イースター島 アフナウナウ

写真: チリ観光プロモーション機構

Why visit Chile?

先住民族の分化

マプチェ族はチリの先住民族の中でも最大規模の部族で、チリ南部の各地で古代からの伝統を守った生活を続けています。地球との深遠で精神的な絆、大地との深いつながり、祖先から伝わる信仰心が彼らのユニークな文化の礎となっています。アラウカニア地方のラゴブディ、クラレウエといった土地を訪れると、こうした独特の文化を持つ人々の生活を間近に見ることができます。

更に北上すると、先住民族の主体がチリのアンデス高原に住むアイマラ族となります。太平洋の彼方、イースター島には神話のようなラバヌイ文化が残っています。



ルカ

マプチェの
家屋

イオラナ

ラバヌイ語の挨拶!



クンザ



アタカマの
ネイティブ言語



天文学ツーリズム

チリには天文台が42箇所あり、そのうち12の天文台は、観光客も見学できます。

星空観察

世界でも有数の澄んだ空から星空観察ができる、思い出に残る貴重な体験ができます。晴天の夜が年間 300 日以上もあり、星空観察の邪魔になる明かりがないアタカマ砂漠の気はととも良好で、世界の天体観測の中でもメッカの一つとして知られています。

世界最大級の電波望遠鏡で有名なアルマ望遠鏡（正式名称：ALMA-アタカマ大型ミリ波サブミリ波干渉計）。1 個がそれぞれ直径 12 メートル超あるパラボラ・アンテナ 66 個で構成されています。標高 5,000 メートルの高地にあるチリのアルチブラノ高原で天文学革命を起こしたと言われる望遠鏡です。

天文台は年間を通して稼働しており、一部の天文台は、観光客も見学することができます。見学者は、今まで見たこともない宇宙の素顔に触れることができるでしょう。



チリの北部は南半球で一番の
澄み切った空を誇る
天体観測の聖地です。

国立公園
フライホルヘ
南米 No. 1 の天体観測地

パラナル
欧米人気旅行誌コンデナスト・
トラベラー推奨の天文台

サンティアゴ

トリップアドバイザーで
南アメリカの観光地トップ10
に選ばれました。

町のどこから
でも
アンデス
山脈
が見えます

サンティアゴ
写真: JUAN ERNESTO JAEGER

Why visit Chile?

歴史的遺産と近代化

チリは、伝統と革新のバランスが上手く保たれており、ユネスコの世界遺産に登録された場所が5ヵ所ございます。

建築、デザイン、道路や家屋のインフラなど、現代的な開発においても世界的な名声を得ており、多様に富む地理的条件の中でも、多彩なプロジェクトを展開しています。

チリでは、交通網と国内の航空路線網も整備されているので、快適で、容易に、そして安全にご旅行いただけます。特にサンティアゴの地下鉄は世界屈指と言われ、世界中の旅行者から好評の声を頂いています。



チロエ島の
教会
釘を使わない建築

サンティア
ゴの地下鉄
世界屈指の地下鉄



5
チリの
ユネスコ
世界遺産
の数



OECD

チリは南米諸国の中で最初に
経済協力開発機構に加盟
しました。



* 写真: FUNDACIÓN IMAGEN DE CHILE

安全で 住みやすい街

チリは米週刊誌「ニューズウィーク」で、南米で最も住みやすい国として挙げられており、健康、教育、生活の質、経済競争力、環境政策といった要素を分析した結果から、高評価を得ました。一方、英週刊新聞紙「エコノミスト」では、「生まれるならこの都市 ベスト 25」にチリが選出され、南米ではトップにランクインされています。

チリでは、通信においても進んでおり、衛星情報受信、インターネット接続が国内至るところで可能で、無線接続を提供するパブリックスペースも増加しています。



経済大国・
安定した政治



サン・クリストバルの丘:
首都の中の緑地

チリは南米で
最も
安全な国

* PNUD

プエルトヴァラス

5つ星ホテルの数、国内第2位

オソルノ火山、ジャンキウエ湖

写真：チリ観光プロモーション機構

Why visit Chile?

会議・展示会

チリは、高いインフラ技術と経済と政治における安定性により、会議やインセンティブ旅行のデスティネーションとして高い信頼と評価を得ています。

サンティアゴには5つ星のコンベンションセンターと多くの宿泊施設があり、サンティアゴ圏内には、約14,500室以上の客室を擁しています。ラ・セレナ、バルパライソ、ヴィーニャ・デル・マール、コンセプション、テムコ、プエルトヴァラスといった都市にも、国際会議を開くことができる施設が多く点在しています。各種サービスも充実しており、大自然に囲まれた環境により、観光客が楽しめるアクティビティも豊富に取り揃えています。



LA SERENA

ラ・セレナ
天体観測のメッカ

バルパライソとヴィーニャ・デル・マール

1 1/2 hr

サンティアゴから1時間半

サンティアゴ

9.500

室以上の4つ星、5つ星の宿泊施設

★★★★★

コンセプション

1.000

人に対応可能なインフラ

ミーティング


テムコ



マプチェと欧州が融合した美食



チリで体験できる、
たくさんのこと





スポーツ & アドベンチャー



文化と遺産



フード&ワイン



レジャー& ライフスタイル



ヘルス& ウェルネス



天体観測



自然





チリ 5つの地域

チリは地形と気候から5つの地域に分かれています。北部には、世界で最も乾燥した地域といわれているアタカマ砂漠があります。サンティアゴとセントラルヴァレーは地中海性気候の天候から、ワイナリーが多数点在しています。南下すると、湖や河川、火山の地域となり、手つかずの自然と美しい風景が続きます。最後は太平洋諸島で、ラパヌイとロビンソン・クルーソーが有名で、その地域的な伝統と海洋の多様性が特色の地域です。



2,900

を超える火山



21.5%

国土の
21.5%が
原生林



76%

南米の氷河の
76%がチリに。

4

4つの季節



376

湖、ラグーン、
保護区の総数





イースター島



ロビンソン・クルーソー

太平洋諸島



南極大陸



北部と
アタカマ
砂漠

サンティアゴ、
ヴァルパライソ、
セントラル・ヴァレー

湖・火山
エリア

パタゴニアと
南極大陸



*サンペドロ・デ・アタカマのムーン・ヴァレー

写真: RICARDO MARTÍNEZ

A person stands on the edge of a layered, reddish-brown rock formation, looking out over a vast, hazy desert landscape. The scene is bathed in the warm, golden light of a low sun, creating long shadows and a hazy atmosphere. The foreground shows the rugged texture of the rock, while the background features rolling hills and a wide, flat expanse of land. The overall mood is serene and expansive.

北部-
アタカマ砂漠

北部と アタカマ 砂漠

ラ・ティラナの祭りで文化体験

毎年7月16日には、チリで最も重要な宗教的祭典であり聖女カルメンを祝う「ラ・ティラナの祭り」におよそ20万人の人々が訪れます。厚い信仰心とアルチプラニコの文化が融合して誕生した賑やかで宗教色が豊かなお祭りです。

“The Flowering Desert”

アタカマでは
最長4ヵ月間
花が咲きます



チンチョーロのミイラ

世界最古のミイラ

サンホセ鉱山を見学できること、知っていますか？

33名

2010年、落盤事故により
70日間も地底に閉じ込められ、
その後、無事救出された作業員の方の数。

サンペドロ・デ・アタカマで砂漠を満喫

サンペドロの町は、荒涼とした砂漠の中に存在する街にもかかわらず、その豊かな観光資源とトップレベルのインフラ整備により世界中より高い評価を得ている町です。最も近い都市であるカラマから102キロメートル離れたサンペドロ・アタカマは、古来より民族文化が受け継がれている町で、今日では農業と観光が主な産業となっています。主な観光スポット：月の谷、タティオ間欠泉、ブリタマ温泉、チャクサラグーン、セハラグーンは必見です。

MORE
INFO



ラ・ティラナ
チリ有数の
宗教的祭典

・ パンパ・デル・タマルガルのラ・ティラナのお祭り
写真: JUAN ERNESTO JAEGER

世界最大の電波による
天体観測プロジェクト
で知られる:

アルマ

チリのパラナル天文台からみる銀河
写真: © ESO/B. TAFRESHI (TWNIGHT.ORG)

チリ 5つの地域

北部とアタカマ砂漠

ハンバーストーンとサンタ・ラウラ
で過去の記憶を甦えさせる

イキケの南 45 キロの世界で最も乾燥した砂漠地域に、2005年にユネスコの世界遺産に登録されたハンバーストーンとサンタ・ラウラの硝石工場群があります。ハンバーストーンとサンタ・ラウラの硝石工場群は、約 50 年前に閉鎖されましたが、往時の硝石精錬産業の姿を完璧にとどめる産業遺産として現在も保存されています。

花咲く砂漠に魅了される

世界でも珍しい、“花咲く砂漠”は、その気候条件によるもので、チリ北部・アタカマ砂漠で見ることが出来る現象です。9月から11月にかけて、色とりどりの花が一斉に咲き乱れます。植物も動物も存在しない不毛の世界に突然自生の植物が各種出現。乾いた砂漠を鮮やかなスマイレ色、ピンク、黄色で彩ります。

この現象は、特にアタカマ地域の沿岸部では顕著に見ることができ、サンティアゴから北に約 800 キロ、バエナルの南、コピアポの北で見られます。



天体観測のメッカ

チリの北部は、数年前から世界でも有数の天体観測に適した土地として人気となっています。星と太陽を間近で観察できるため、世界中から旅行者がチリ北部を訪れます。乾燥した気候、高い高度、安定した気候と晴天の夜が多いといった天体観測に適した好条件が揃うチリは、天体観測のパラダイスです。ラ・セレナ、ビクーニャ、エルキ、コキンボ、アンダコージョ、アントファガスタ、イキケ、その他の都市では、観光客用に旅行会社が交通の便、宿泊、観測機器を提供するほか、適切な天文学の講義、説明も実施するツアーのご用意がございます。

42

天文台
合計 42 カ所
★科学観測や観光にも





サンティアゴ
バルパライソ
セントラル・ヴァレー

・アコンカグア・ヴァレー
写真: JUAN ERNESTO JAEGER

わずか

40
分

サンティアゴ近郊の
トップレベル
スキーリゾート



* アンデス山脈

写真:MICHAEL NEWMANN

チリ 5つの地域

サンティアゴ

バルパライソ

セントラル・ヴァレー

アンデスでスキー

南米一のスキーコースに挑戦するなら、サンティアゴ市内ダウンタウンから東にわずか40分の場所にあるアンデス山脈中腹の山へ。近づくにつれて有名なスキーリゾートが姿を現します。ホテル、レストラン、スキー用具のレンタル店、あらゆるレベルのスキーコースが、ここには揃っています。また、アンデスを横断してアルゼンチンに向かう大平原コースもお勧めです。

カサブランカ
ヴァレー

「ザ・キャピタル・ネットワーク・アンド・グレートワイナリーズ」によって選出された世界でも偉大なワイン首都のひとつ。



旅行ガイドブック「ロンリープラネット」は
コルチャグア・ヴァレーを

10

ハネムーン先として世界
のベスト10に選出



自転車ツアー

セントラル・ワイン・ヴァレーを
自転車で巡りながら、ワインを
味わってみましょう。

チリでワイナリー巡り

チリの首都では、第一級のワインが生産されており、ワイナリー巡りを気軽にお楽しみいただけます。マイボ、カサブランカ、コルチャグアの各ワイン産地への日帰りツアーもご用意があり、ワインテイasting、お買い物、レストランでのお食事を満喫できます。旅行ガイドブック「ロンリープラネット」では、コルチャグア・ヴァレーを人気ハネムーン先として世界のベスト10に選手し、国際的ワインクラブの「グレート・ワイン・キャピタルズ」はカサブランカ・ヴァレーを「ワイン・キャピタル・オブ・ザ・ワールド」に選出しています。



チリ5つの地域

サンティアゴ バルパライソ セントラル・ヴァレー



世界遺産

スウェルの鉱山都市

1905年にチリ最初の鉱山都市として建設され、現在はユネスコにより世界遺産に登録されています。銅採掘のため一時は15,000人が住み、延べ17万5,000平方メートルの建物が建設され、1980年まで現役として活動していました。現在でも、アンデス山脈の丘陵地の鉱山関係者が住んでいた町に、建物、生活様式をうかがわせる用具類や使用していた物が残っており、観光でご覧いただけます。

バルパライソで散策

丘陵地にあるバルパライソの街は、色彩豊かな美しい家々が立ち並び、海へと至る景観が有名で、ユネスコにより世界遺産に登録されています。レニャカ、ヴィーニャ・デル・マール、アルガロボ、サントドミンゴ、サバジャール、コンコン、カチャグアといった風光明媚なビーチタウンが近くにあります。イスラ・ネグラとバルパライソのパブロ・ネルーダ博物館も必見です。チリを訪れるクルーズ船は、必ずこの街に立ち寄ります。



サンティアゴの都会生活を楽しむ

サンティアゴ近郊には沢山の観光スポットがあり、これらの場所を訪れることで、ますます充実した旅行をお楽しみいただけます。ラスタリア、イタリア、ユンガイ、自由な町として知られるベラビスタには、レストラン、デザイナーショップ、バー、カフェが充実しており、ショッピングなら、近郊のアロンソ・ド・コルドバと市内のショッピングモールがお勧めです。

チリの近代史については
サンティアゴの
メモリアル・
ミュージアムへ



MORE
INFO

プンタ・デ・ロボス

チリ屈指の
サーフスポット
世界有数の波

ピチレムのプンタ・デ・ロボス
写真: FUNDACIÓN IMAGEN DE CHILE



チリ国立公園のジャイマ火山
写真：チリ観光プロモーション機構



湖・火山
エリア

チリ5つの地域

湖・火山エリア

マプチェ文化に出会う

チリ南部では、マプチェ文化の伝統を実際に体験することができます。ルカ（山小屋）で昼寝をしたり、ピニョンのスープや小麦で作ったパテやコーヒーなど、マプチェ族の伝統料理をぜひ味わってください。薬草園を見学した後は、暖炉を囲みながら、その地域に受け継がれた伝統の味、マテ茶をお楽しみください。



現地で体験できる

マプチェ
民族文化



クラレウエヤブディ湖にて



アラウカリア
の木の高さ

50

メートル



+270

温泉の数



チリ南部は
南米最大の温泉エリア



チリ南部で、美味しいジャーマンパストリーを。

手つかずの自然の中でスキーを満喫

千年もの昔からある森の中で楽しむスキーは、爽快そのものです。または、湖や川を眺めることができる火山でのスキーはいかかですか？この一帯には、チジャン、ブコン、オソルノといった火山や、アンティジャンカ、ウィロウィロ、ラス・アラウカリアス、コラルコ、アンツコなど手つかずの自然の中で満喫できるスキー場が数多くあり、初心者からプロの方まで、どなたでも満足できるコースが揃っています。



自然と
一体に

オメドカス湖

写真: JUANERNESTO DIEZEL



トランクラ川でのラフティング

写真: チリ観光プロモーション機構

チリ5つの地域

湖・火山エリア



ブコンの街でアウトドアを満喫

ブコンは、ピジャリカ湖の湖岸に位置するアウトドアアクティビティが充実した魅力的な街です。特にラフティング、カヤッキング、スポーツフィッシング、トレッキング、スキーは、ブコン周辺で楽しめる人気アクティビティで、夏にはビーチで楽しむ観光客の姿も見ることができます。料理の種類も豊富で美味しいと評判も高く、お料理を目当てに訪れる人も少なくありません。また、カジノを楽しみに多くの観光客が集まります。

モンテベルデ遺跡は、考古学上
南米最古と言われる遺跡です。

推定年代:

12.500

年前



温泉でリラックス

チリ南部には温泉が多数あり、どこも手つかずの自然の中にあります。国立公園でのトレッキングやスキーの後の疲れも、温泉でゆっくりとくつろいで疲れをとってください。もっとリラックスしたい場合は、海藻のセラピー、泥やワイン風呂もお試しくささい。

プエルトバラスの街を探索しながらチリ南部を満喫

プエルトバラスの街は、絵のように美しいチリ南部の街のひとつです。ジャンキウエ湖の湖岸に位置し、チリの人たちにも人気ある街として有名です。湖のほとりに、他にもフルティジャー、エンセナダ、プエルト・オクタイといった美しい街があり、アルゼンチンとチリにまたがる湖を渡りながらの探索はお勧めです。

必見!

テアトロ

ドラゴ

フルティジャー市

MORE
INFO



チロエ島にある
クラコ・デ・ベレス
はキンチャオ島の
一部です。



チロエのクラコ・デ・ベレス
写真: JUANERNESTO JAEGER

チリ5つの地域

湖・火山エリア

チロエ島の鯨

チロエ島の南西部コロコバド湾の海には、シロナガスクジラが餌を求めに集まることで知られる世界で唯一の場所です。ここで150種類以上の海洋生物が確認できます。



教会の道を歩く

チロエ島には数百もの教会があり、その全てが18-19世紀にイエズス会によって建てられた木造建築となっています。その中でも特色のある教会は約80軒あり、そのうち16の教会がユネスコの世界遺産に登録されています。チロエ島の地元の料理で最も有名な料理「クラント」は、地面に掘った穴や壺の中で、シーフードとお肉を調理するユニークな一品です。

チロエ島の象徴とも言える、海底から伸びる支柱に支えられた高床式の家々。

チロエ島



チロエ島の地形

旅行ガイドブック「ロンリー・プラネット」で、旅先のベスト10に選出されたチロエ島。農地、海、森林から構成されているチロエ島には、スペインからの植民者とニジンチエ族によって融合された現地の文化が建築、グルメ、神話、ホスピタリティに反映され、独自の文化を築いています。

チロエ島には
ジャガイモが

200

種以上も。ぜひお試しを。

これを食べず
して去るなかれ

クラント





パタゴニアと南極大陸

* トレス・デル・バイネ国立公園
写真: JUAN ERNESTO JAEGER



バタゴニアの面積は **240.000**
平方キロメートル
地域の**50%強**が
保護地区となっています。

* ティエラ・デル・フエゴのキングペンギン
写真: MARTIN EDWARDS

チリの5地域

パタゴニアと
南極大陸

フライフィッシングを楽しむ このスポーツを楽しむデスティネーションといえばパタゴニアを忘れてはなりません。水が澄み切っていて、魚が豊富です。それに、野生の植生、千年を経た氷河、手つかずのままの湖と河川が揃い、この一帯は釣り人にとって間違いなく最高の地です。

串焼きのラム「コルデロアルパロ」はパタゴニアの名物料理のひとつです。



南極を航海

11月中旬から3月にかけて多数の船が南極へ向かいます。この時期、この南の果ての海の航海に適した気候条件となります。景色は本当に素晴らしく、ユニークで、珍しい動物を観察し、写真を取ったり、撮影したりできます。生命の受け入れを拒む環境の中で動物が生きているのを見ることができるのは貴重な体験といえます。チリ領の南極半島に沿って航海する5-11日間のクルーズも実施されており、南シェットランド諸島の主要観光地も訪れます。

トレス・デル・バイネ国立公園は「バーチャル・ツーリスト」によって世界の不思議第8位に選ばれました

8th



virtual
Tourist
The people behind the planet

チリの国土の3%が

1.750

個の氷河で覆われています

チリの5地域

パタゴニアと南極大陸



アウストラル・ハイウェイを走行

世界で最も南にある美しい道路のひとつです。プエルト・モントからビージャ・オヒギンズに至る全長1,200キロメートル余の道路で、途中、フタレウフ、セロカスティージョ、ヘネラル・カレラ湖、マーブル・カテドラルといった絶景ポイントを通ります。ツアーに参加したり、ドライブを楽しんだり、もっとアドベンチャーが好きなら、自転車でこの地方を楽しむこともできます。

トーレス・デル・パイを

トレッキング

トーレス・デル・パイ国立公園はチリの中で最も驚きが詰まっている観光ポイントのひとつです。1978年にユネスコに世界生物圏保護区に指定された当保護区の面積は22万7,000ヘクタールにおよび、湖、氷河、河川、滝、森林がみられるほか、花崗岩の岩山が特徴的で、これらによってチリは最高の自然デスティネーションのひとつとなっています。



ティエラ・デル・フエゴを探検

ティエラ・デル・フエゴはチリ最大の島で、チリの中でも未踏の場所が多いところです。美しい景色とエキゾチックな雰囲気が次第に知られてきて、パタゴニアを訪れる旅人でこの島を旅程に組み込む人が増えています。カルキンカ自然公園はこの島の宝石のひとつで、ブランコ湖へのトレッキングはこの地方でのお勧めのアドベンチャーです。ダーウィン山脈の絶景を楽しみ、大洋の中のビクトリア島を訪れる3-4日間のツアーが実施されています。



この地方に点在する絶景ポイントの中でもマーブル・カテドラルは見逃せません！

**CALAFATE
SOUR!**

この地方の伝統的な
カクテルです

MORE
INFO



感動の
マーブル洞窟
氷河の
浸食作用で
形成

●ヘネラル・カレーラ湖のマーブル・カテドラル
写真: JORGE SÁNCHEZ



・ イースター島アフ・トンガリキ
写真: JUAN ERNESTO JAEGER

太平洋諸島



太平洋諸島

タバティ祭にラバ・ヌイ文化の真髄を見る

タバティ祭は、イースター島で2月初めに行われるチリの主要な文化的なお祭りのひとつです。島の人々は、毎年地域毎に編成したチームでラバ・ヌイ伝統のスポーツ競技を競い、お祭りの時期に訪れた観光客とのふれあいを楽しみます。



イースター島は、
ユネスコ

世界
遺産

1995年に登録



イースター島には、
7 KMにもおよぶ
溶岩の地下洞窟

があります。世界有数の長さ
を誇ります。

自然遺産

ラバ・ヌイ国立公園はイースター島の半分近くを占め、雄大な自然と風景、豊かな文化を守るため、自然遺産に指定されています。ラノ・ララク火山の採石場では、かつてモアイ像が作られました。また、クレーターが印象的なラノ・カウ火山から眺めるオロンゴ儀式村は、観光客にとって必見の場所です。

空港のすぐ近くにあるハンガロアの町には、ラバ・ヌイの住民の90%が住んでいます。アタムテケナ・ストリートはハンガロアのメイン・ストリートで、ここはビーチ沿いのお店、ホテル、レストランが集まっています。

モアイの神秘

石で製作された神秘的なモアイ像は、世界的に有名です。イースター島には全島で600体以上のモアイ像がありますが、そのほとんどがラノ・ララク火山の採石場で製作されました。公園にはこの場所に行く小道があり、像を見学することができます。中には高さが8メートル以上もある巨大なものもあります。





* EASTER ISLAND
PHOTO: TURISMO CHILE



ロビンソン・クルーソー
世界生物圏
保護区 1977年指定

＊ ロビンソン・クルーソー島
写真:チリ観光プロモーション機構

チリの5地域

太平洋諸島

ファン・フェルナンデス諸島

ファン・フェルナンデス諸島を構成する島々は、大陸から 670 キロメートル離れた南太平洋に浮かんでいます。住民はロビンソン・クルーソーだけでした。18 世紀にダニエル・デフォーの有名な小説ロビンソン・クルーソーのモデルとなった船員スコット・アレクサンダー・セルカークがこの島で生存していました。ファン・フェルナンデス諸島は、レッド・ハミングバードやファン・フェルナンデス・ロブスターなど、動植物の固有種が多い独自の自然に恵まれた島です。このロブスターは最近、チリ特産の世界でも珍しい海産物であることを証明する判別シールが貼られ、この地方の主要な観光資源となっています。



670 km

大陸からロビンソン・クルーソー島
までの距離ファン・フェルナンデスのロブス
ターはチリが世界に
誇る名産品

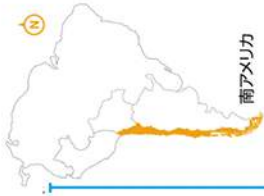
生物の多様性が素晴らしいロビンソン・クルーソーの島

この島の自然の豊かさを実感するにはダイビングが最適です。透明度が高く、海洋生物の種類も豊富で、チリ有数のダイビング・スポットと称されています。ロブスター、ムラサキウニ、ウツボ、ヒトデ、タイ、パンパニト（マナガツオの一種）、カサゴ、アシカなどに会えます。

島のロブスターをご賞味あれ

その美味しさと巨大なサイズにより、ファン・フェルナンデスのロブスターは世界中の有名なレストランから引く手あまたの名産品です。ファン・フェルナンデス産ロブスターに証明書がつくようになってから、人気に拍車がかかりました。

MORE
INFO



南アメリカ

ペルー

北部及びアタカマ砂漠

サンティアゴ、
ヴァルパライソ、
セントラル ヴァレー

SANTIAGO - CALAMA

1.575 km ✈️ 2h 10 min
24 hrs

CALAMA - SAN PEDRO DE ATACAMA

113 km 🚗 2 hrs

SANTIAGO - VALPARAISO

120 km 🚗 1h 30 min

17.30°S

アリカ・イ・パリナコータ州
アリカ
フトレ

タロバカ州
イキケ
ピカ

アントファガスタ州
カラマ
サンペドロアタカマ
アントファガスタ

OCEANO PACIFICO
太平洋



アタカマ州
カルデラ
コピアポ

コキンボ州
ラセリナ
コキンボ

ヴァルパライソ州
ビニャデルマル
ヴァルパライソ

サンティアゴ首都州
サンティアゴ
サンホセドマイボ

リベルタドール・ベルナルド・
オイギンズ州
ランカグア



ポリビア

Valle de Aconcagua
Paso Sistema
Cristo Redentor
Mendoza

S.N. Yerba Loca
Valle del Maipo
M.N. El Morado
Campamento Minero Sewell

R.N. Rio Clarillo

Valle de Casablanca
P.N. La Campana

Casco Histórico Valparaíso

P.N. Bosques de Fray Jorge
Valle del Limarí

Observatorio Cerro Tololo
Observatorio Mamalluca

R.N. Pinguino de Humboldt

P.N. Nevado de Tres Cruces

Salar de Pedernales

P.N. Llanos de Challe

P.N. Pan de Azúcar

Observatorio Paranal

Morro Moreno

P.N. Moreno

Salar de Atacama
R.N. Los Flamencos

Paso Sico

Paso Jama

Paso Portezuelo del Cajón

Salta

Paso San Francisco

Paso Fircas Negras

Paso Agua Negra

Paso Colchane - Písga

Paso Cancosa

Paso Abra Oriente de Napa

Uyuni

Paso Salar de Oltagüe

P.N. Salar de Huasco

P.N. Volcán Isluga

Salitras Humberto y Santa Laura

Salar de Surire

P.N. Lauca

P.N. Chungará - Jumbo Quemado

Paso Visvivi

Tacna

Paso Concordia

Cochabamba

SANTIAGO - VALPARAISO

120 km 1h 30 min

SANTIAGO - COLCHAGUA

177 km 2h 30 min

SANTIAGO - PUCÓN

789 km 1h 20 min 9 hrs

SANTIAGO - PUERTO VARAS

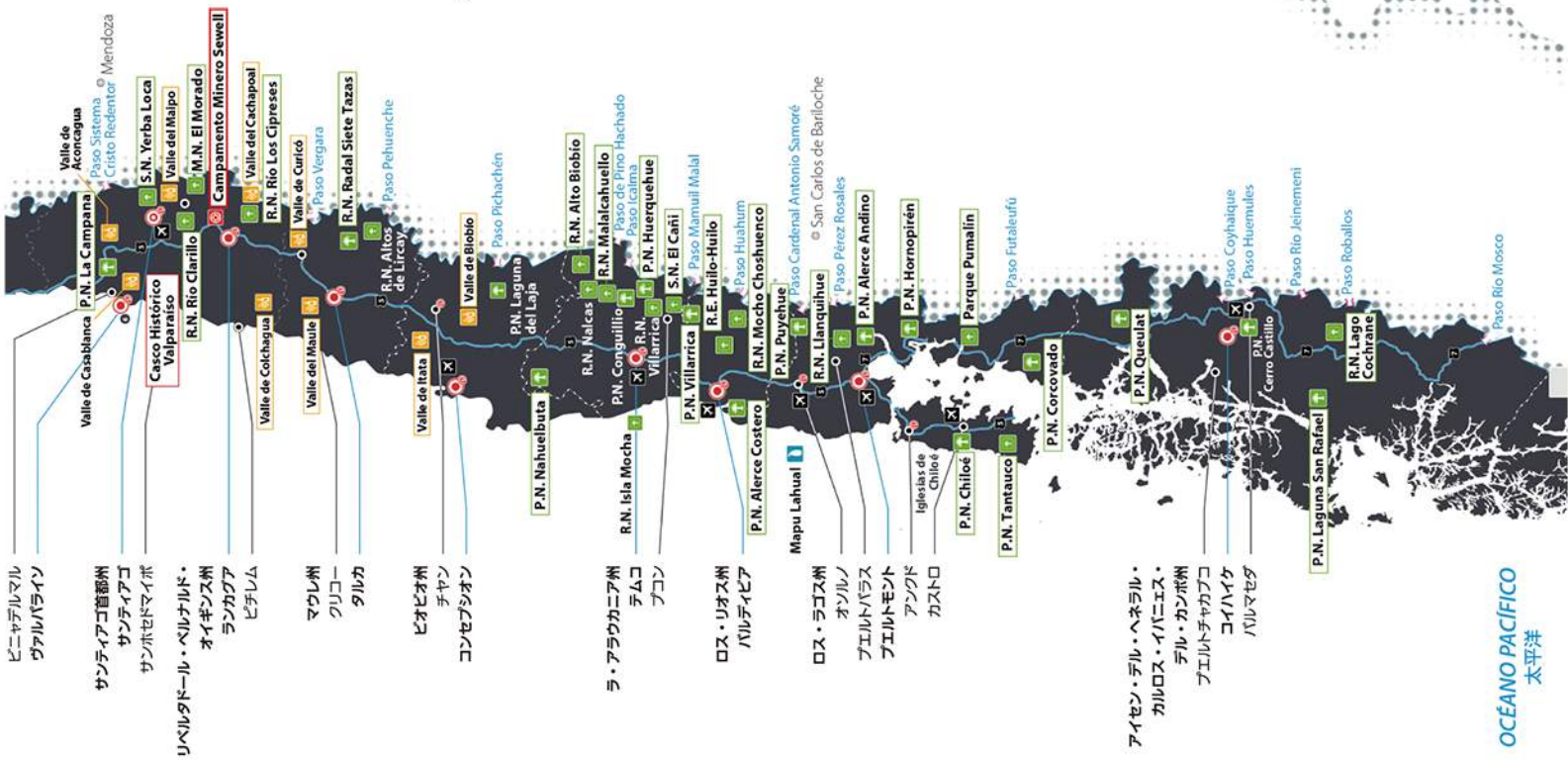
1.016 km 1h 45 min 15 hrs

サンティアゴ、
ヴァルパライソ、
セントラル ヴァレー

湖・火山エリア

パタゴニアと南極大陸

アルゼンチン



OCEANO PACIFICO
太平洋

アイゼン・デル・ヘネラル・カルロス・イバニェス・デル・カンボ州
ブエルトチャカブコ
コイハイク
バルマセダ

P.N. Tantauco
P.N. Corcovado
P.N. Queulat
Paso Coyhaique
Paso Huemules
Cerro Castillo
Paso Rio Jeinemet
P.N. Lago Cochran
R.N. Lago San Rafael
Paso Roballos
Paso Rio Mosco

マガリャネス・イ・チ・ラ
アンタルティカ・チレーナ州
ブエルト・ナターレス
ボルベニール
ブントアレナス
ブエルト・ウリアムス

R.N. Bernardo O'Higgins
P.N. Bernardo del Paine
Paso Rio Don Guillermo
Paso Dorotea
Paso Laurita - Casas Viejas
Paso Integración Austral
P.N. Pali Aike
Bahía Inútil
R.N. Alcaalufe
R.N. Magallanes
Francisco Coloane
R.N. Laguna Parrillar
Paso San Sebastián
Paso Rio Bellavista
Ushuaia
P.N. Cabo de Hornos

El Calafate

*Acuerdo entre la República de Chile y la República Argentina para proteger el Frutero Nival del Cerro Durruti (Buenos Aires, 16 de diciembre de 1998)

パタゴニアと南極大陸

OCEANO ATLANTICO
大西洋

SANTIAGO - PUNTA ARENAS
3,090 km 3h 30 min

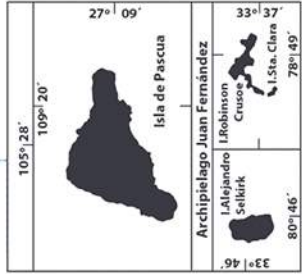
PUNTA ARENAS - PUERTO NATALES
254 km 3 hrs

PUERTO NATALES - TORRES DEL PAINE
391 km 6 hrs

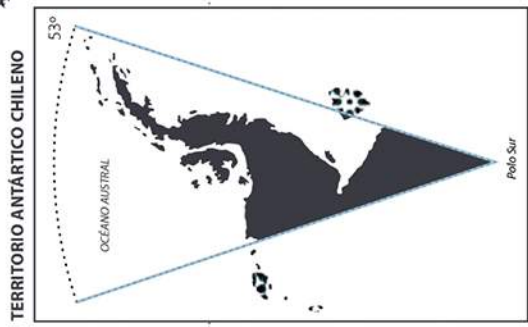
PUNTA ARENAS - ANTIÁRTICA
990 km 2h 30 min

SANTIAGO - ISLA DE PASCUA
3,800 km 5h 40 min

太平洋諸島

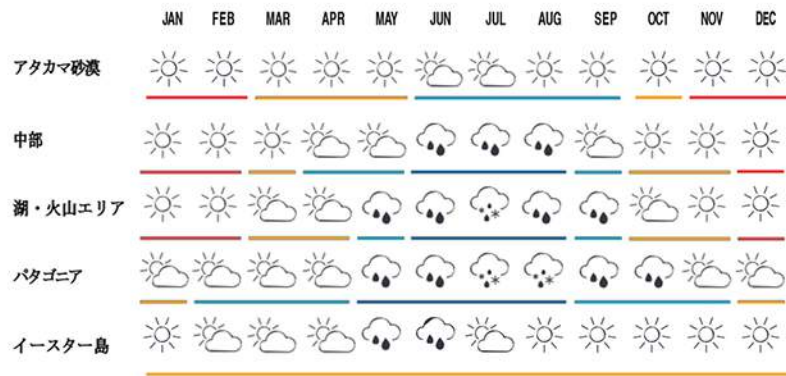


CHILE
islas Esparádicas,
Islas Diego Ramirez y
Territorio Chileno
Antártico



56° S

チリの気候



ご注意:

アタカマ砂漠は、年間を通して夜間は気温が下がります。(平均: 2- 4°C)



年間スケジュール (フェスティバル)

時期	フェスティバル/儀式	場 所
1月	ニューイヤー (新年)	チリ
1月	フェスティバル・オブ・アート	ヴァルパライソ
1月	フアソ・フェスティバルL	オルムエ
1月	シアリング・フェスティバル	パタゴニア
1月	サンティアゴ・ミリ・フェスティバル	サンティアゴ
2月	タバティ・パラ・ヌイ	イースター島
2月	チロエの伝統のお祭り	チロエ
2月	国際歌謡祭	ピニャ・デル・マル
2月	ワイン収穫祭	エルキ・ヴァレー
3月	ワイン収穫祭	サンタクルズ
3月	ワイン収穫祭	クリコ
3月	ワイン収穫祭	タルカ
4月	ワイン収穫祭	サンティアゴ
4月	ロデオ大会	ランカグア
6月	マプチェの新年のお祭り	テムコ
6月	サンペドロ & サンパブロ	アタカマ
7月	ラティラナ・フェスティバル	ラティラナ
9月	国民の祝日	チリ
12月	アンダコージョ・バージン・フェスティバル	アンダコージョ

